

Sport und Freizeit



- Sportstadion und Sporthalle
- Kleinfeldanlagen, Kegelbahnen, Fahrradverleihstation
- Waldschwimmbad, Sauna
- Stadtpark mit Freilichtbühne
- Kutschfahrten in die nähere Umgebung
- kulturelle Veranstaltungen verschiedenster Art
- Schlittenfahrten, Skiausleihstation, markierte Skiloipen

Das örtliche Verkehrsamt und der Fremdenverkehrsverein sowie eine Vielzahl von Beherbergungsstätten sind um eine hohe, qualitativ gute Unterbringung bemüht. Umfangreiche gastronomische Einrichtungen sorgen mit Thüringer Spezialitäten für ihr leibliches Wohl.



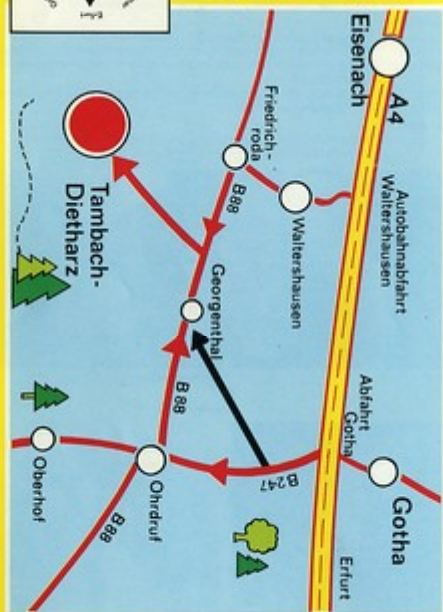
Anreise:

Anreise mit Pkw, Bus: Autobahn A 4 von Eisenach – Richtung Gotha. Abfahrt Gotha – Richtung Suhl auf die B 247 durch Georgenthal nach Tambach-Dietharz.

Anreise mit der Bahn: Bahnhof Georgenthal – Buspendelverkehr nach Tambach-Dietharz.



Ohrdruf: Heimatmuseum »Tobiashammer«, Oberhof: Rennsteig - Sportzentren, Meiningen: Schlösser, Eisenach: Wartburg - Lutherhaus, Mühlhausen: Thomas Müntzer-Stadt, Weimar: Goethe/Schiller-Gedenkstätten, Erfurt: Thüringer Museen - Ega, Gotha: Schloß Friedenstein



Informationen und Auskünfte erhalten Sie vom Verkehrsamt Tambach-Dietharz, Tel. 03 62 52/63 20.
Herausgeber: Verkehrsamt 5809 Tambach-Dietharz.
Redaktion: Sabine Krüger - Gestaltung: Weber-Design, Tel. Ohrdruf 21 36.
Fotos: Manfred Ender, Harald Wetzold, Hans-Martin Kellner, Heiko Bader.
Gesamtherstellung: Keltz + Fischer Druck GmbH, 3440 Eschwege, Schillerstraße 22, Tel. (0 56 51) 97 99-0

TAMBACH-DIETHARZ

im grünen Herzen Deutschlands




450-886 m
Erleben der Natur
Kultur genießen

THÜRINGEN



Tambach-Dietharz (450-886 m) liegt mitten im Thüringer Wald, umgeben von 7 Tälern und eingebettet in eines der größten zusammenhängenden Wandergebiete Deutschlands – zwischen Oberhof und Wartburg. Durch die reizvolle landschaftliche Umgebung und die große Zahl abwechslungsreicher Naturschönheiten bietet die Stadt zu allen Jahreszeiten ausgezeichnete Erholungsmöglichkeiten. Die 5100 Einwohner zählende Kleinstadt im Landkreis Gotha liegt 4 km unterhalb des Rennsteiges, dem Kammweg des Thüringer Waldes. Eine Vielzahl markierter Wanderwege und ein 7 km langer Naturlehrpfad führen alle Wanderer und Touristen zu einmaligen Sehenswürdigkeiten. Aus der Fülle schöner Aussichtspunkte von


den Gipfeln der Berge sind erwähnenswert:
Sperrhügel (881 m)
Buchenberg (812 m)
Hünberg (836 m) mit Berggasthof »Ebertwiese« und Bergsee



Sehenswürdigkeiten
Berg- und Lutherkirche, Museum (Thüringisches Fachwerkhaus mit Rauchfangküche aus dem 16. Jahrhundert), Lutherbrunnen (zum Gedenken an den Aufenthalt Luthers im Jahre 1537), altes Mühlrad – obereschichtiges Wasserrad

Naturdenkmale
• Spitterfall (größter natürlicher Wasserfall Thüringens)
• Falkenstein (96 m hoher größter, freistehender Kletterfels Thüringens) (wildromantischer Grund mit Flora und Fauna – umgeben von Felswänden)
• Röllchen (die einzige Hochgebirgsklamm in Thüringens mit kleinem Wasserfall)
• Steinernes Tor Konglomerat Felsentor

Baudenkmale
• Alte Talsperr Tarnbach-Dietharz (aus Porphybruchsteinen entstandene Bogengewichts-Staumauer)



Spitterfall versteinerte Felshöhle



Thüringisches Fachwerkhaus


Bergsee Ebertwiese
Spittergrund



Wasserrad Gothaer Talsperr Falkenstein



Rödelbach



Georgenthaler Wald

